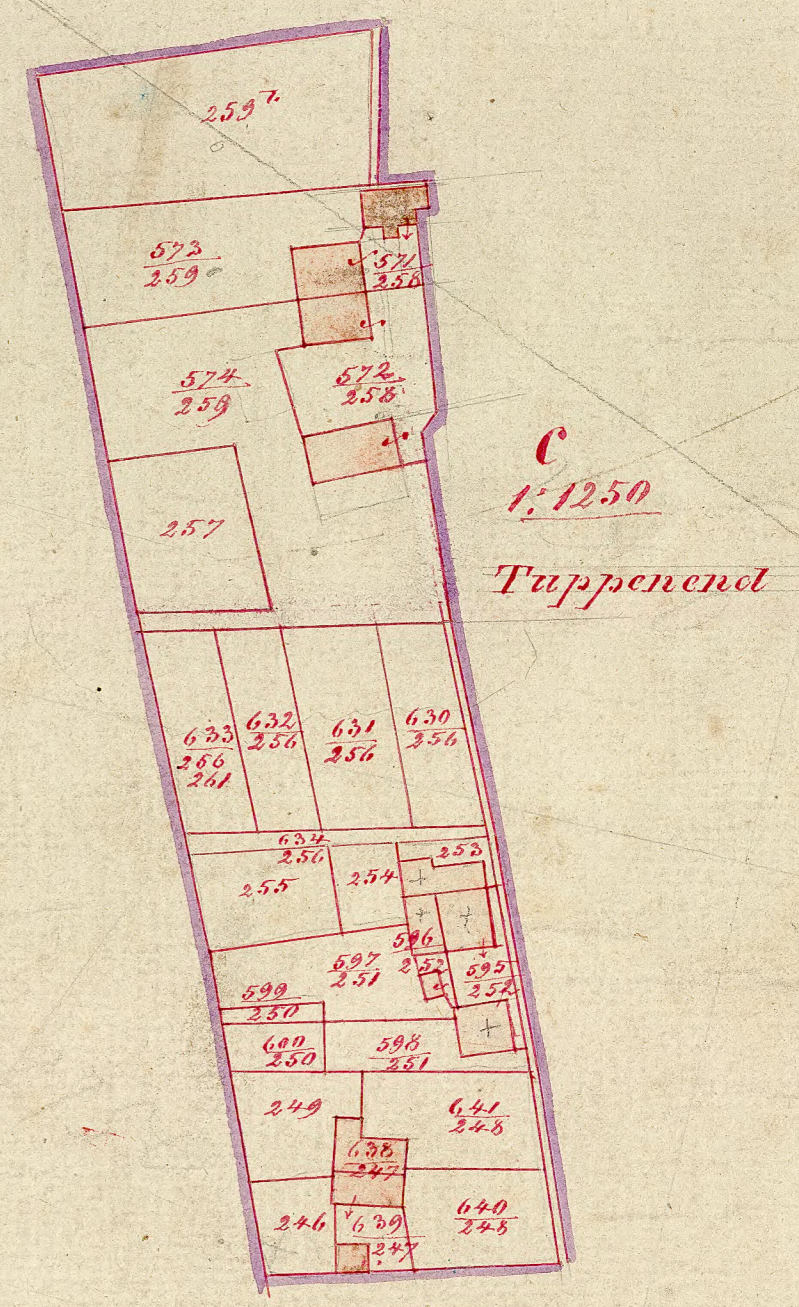
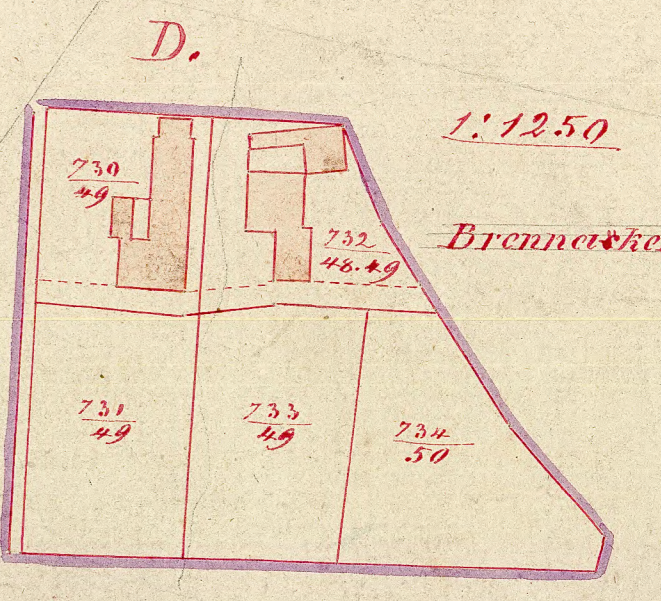


Außer Gebrauch gesetzt.

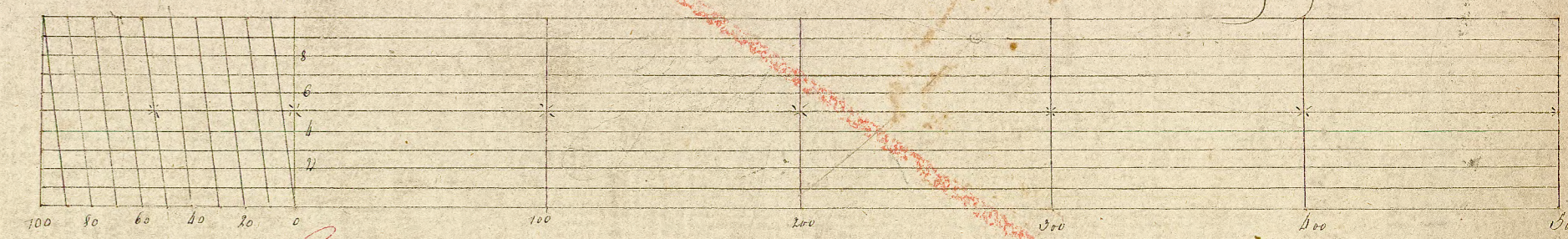
Beilage II.

Beilage I.



Commune de Tuchten
 Section C
 del
POSTELSHEIDE
 en une Feuille mit 2 Beilagen.
 Levé par M. Cremas Geometre.

Echelle 1 : 1250



Le plan a été levé par M. Cremas Geometre le 15 Mars 1857, en vertu d'un mandat du 15 Mars 1857.

M. Cremas

254

Obz. 254.
 Sichteln
 C

Siehe Beilage I

Section D de Vorst

Vorst

de Hagenbroich

Section

Section

A de

Hagenbroicherbroich

Section D de Treibgraben

O O M I U N D

D O E D T