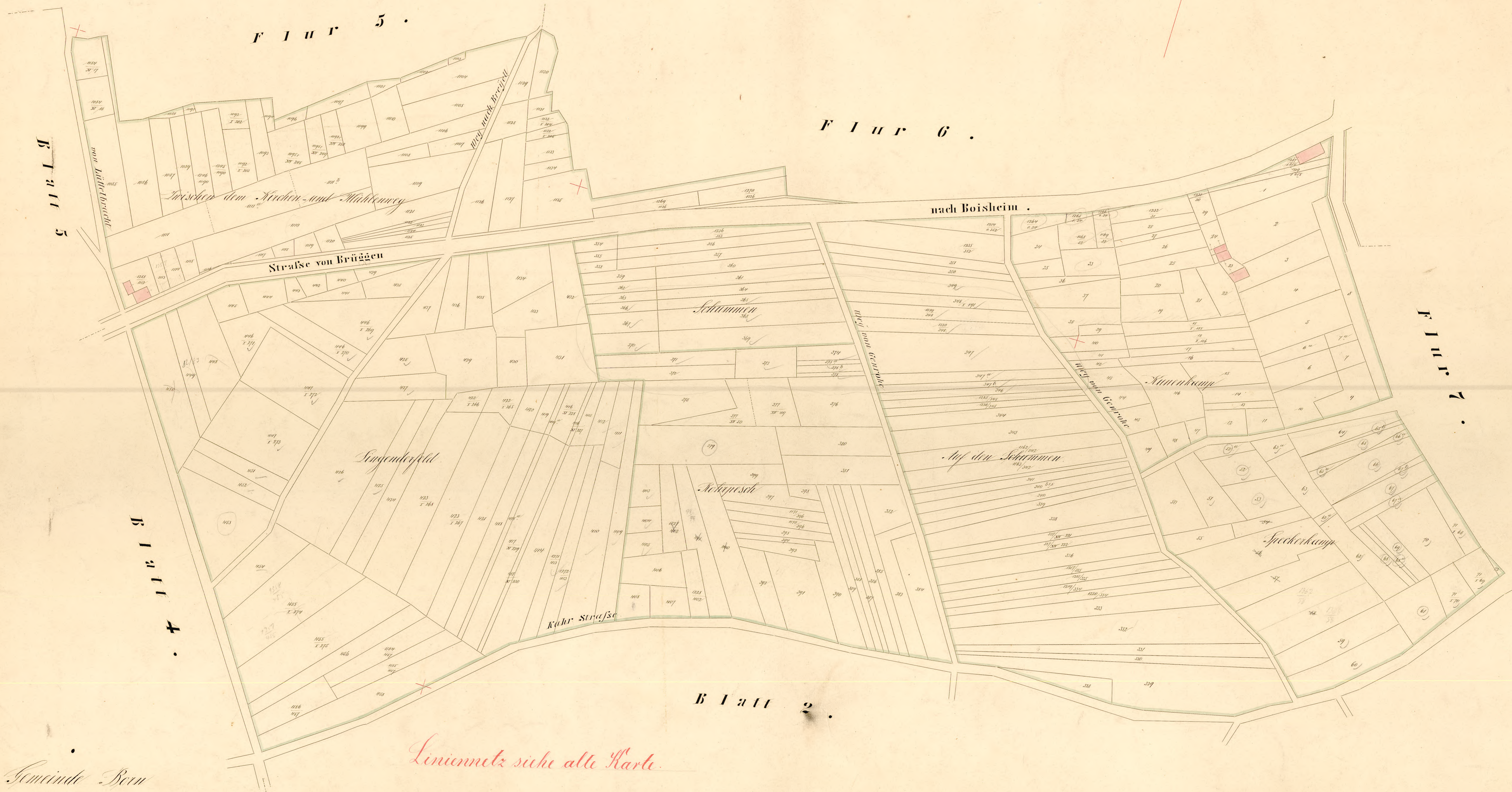



Infolge Flurbereinigung  
außer Gebrauch gesetzt



Flur 5

Flur 6

Flur 7


Blatt 2

Blatt 4

Blatt 5

Liniennetz siehe alte Karte

Bezugnehmend auf den Maßstab 1:2500 zu 1:1250 und bezüglich  
auf die Gegenwart auf Maßgabe der gesammelten  
Landschafts-Verhältnisse bis zum Jahr 1869  
Düsseldorf, im Juli 1869  
Hauptmann



Gemeinde Born  
Flur 8  
Born  
in 5 Blättern  
Blatt 1

237

Verf. 8 Nr. 237

Infolge Flurbereinigung  
außer Gebrauch gesetzt