

Nord
Clocher de Schiefbahn

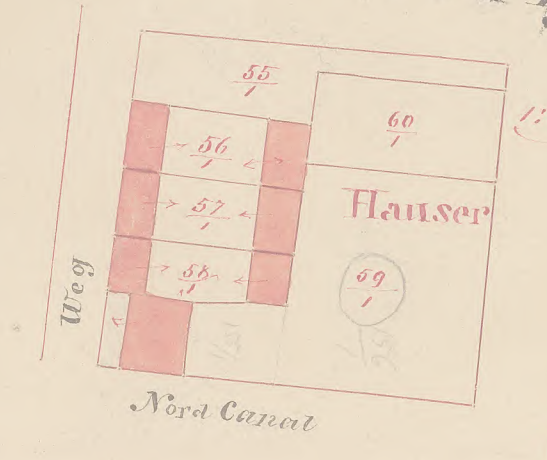
M^r DE SCHIEFBahn
Section F dite de
SCHIEFBANNERBROICH
Lévé de 1-a-5,000 Germiné
le 25 Mars 1812
par moi Geomètre de 1^{re} Classe
Rühlhorn



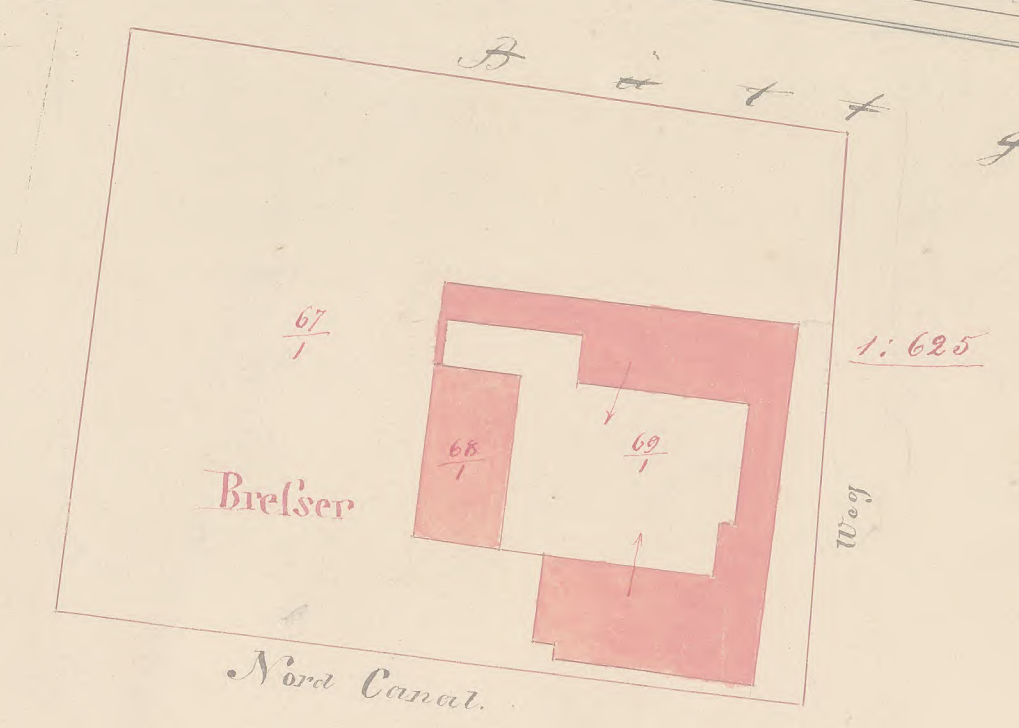
GEMEINDE KLEINENBROICH

GEMEINDE BÜTTGEN

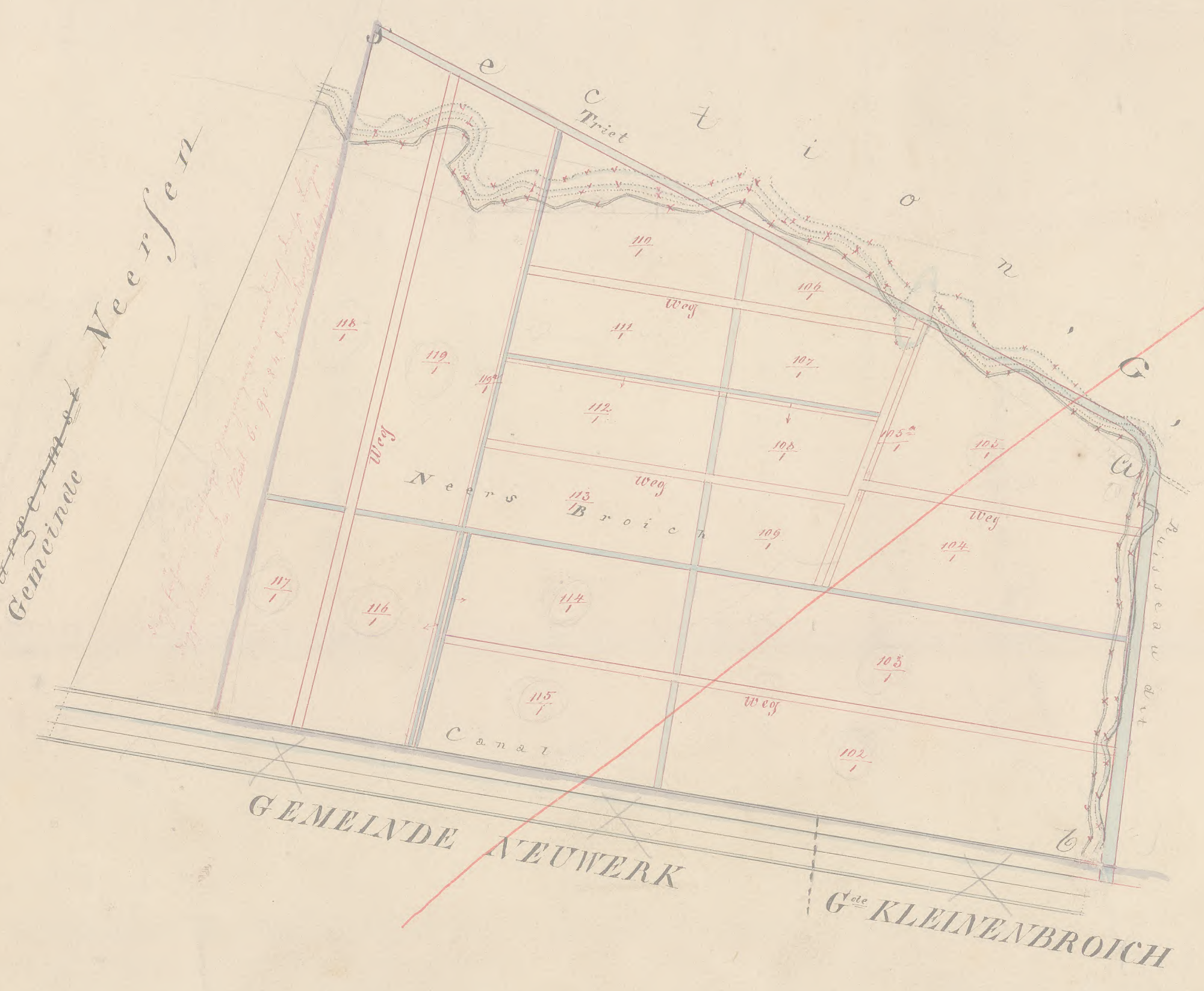
Gemeinde Kaarst.



Falt aus



Gemeinde Neersen



Leichtfert auf den Grundriss und Wandquerschnitt
des gedruckten Schiefbahnplans
bis und post 1817 im Monat April 1807
Rühlhorn